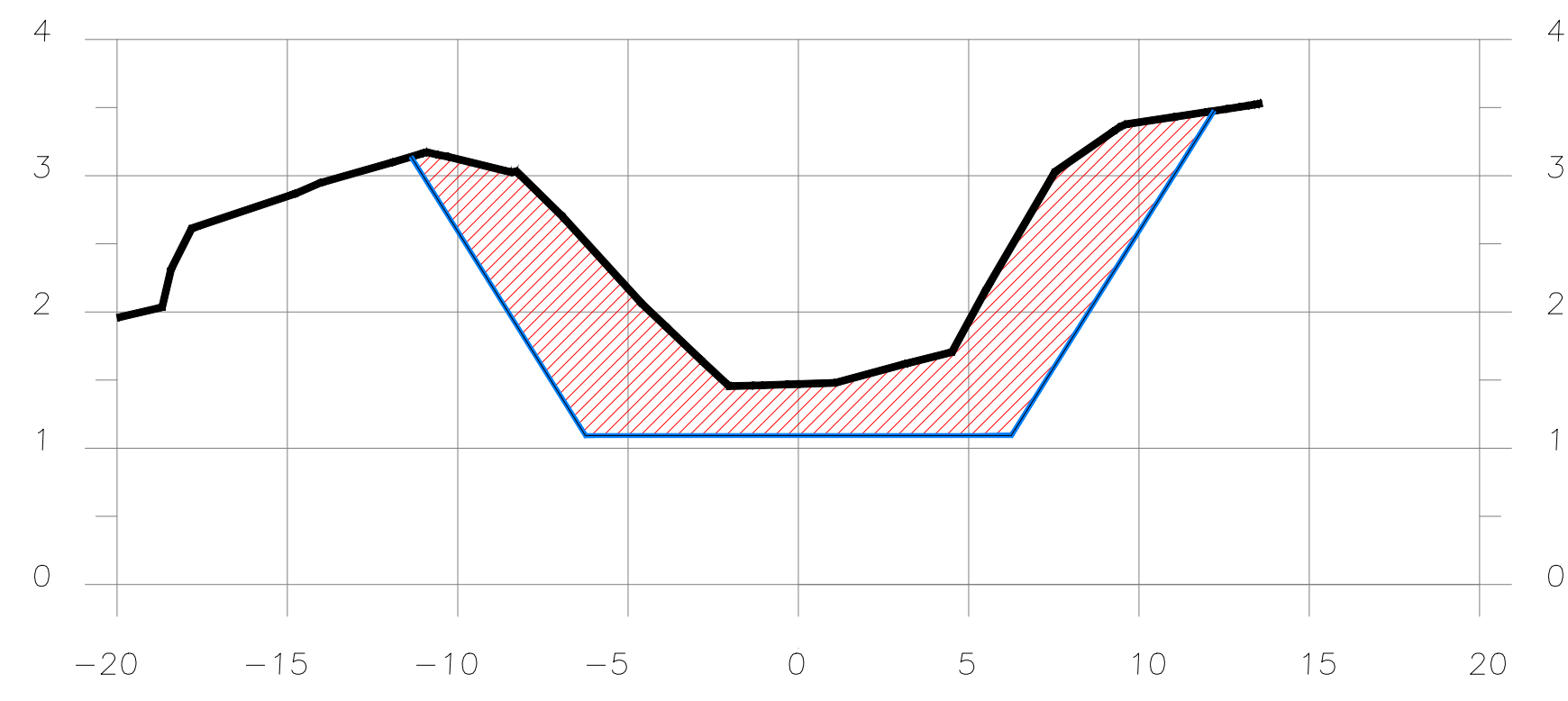
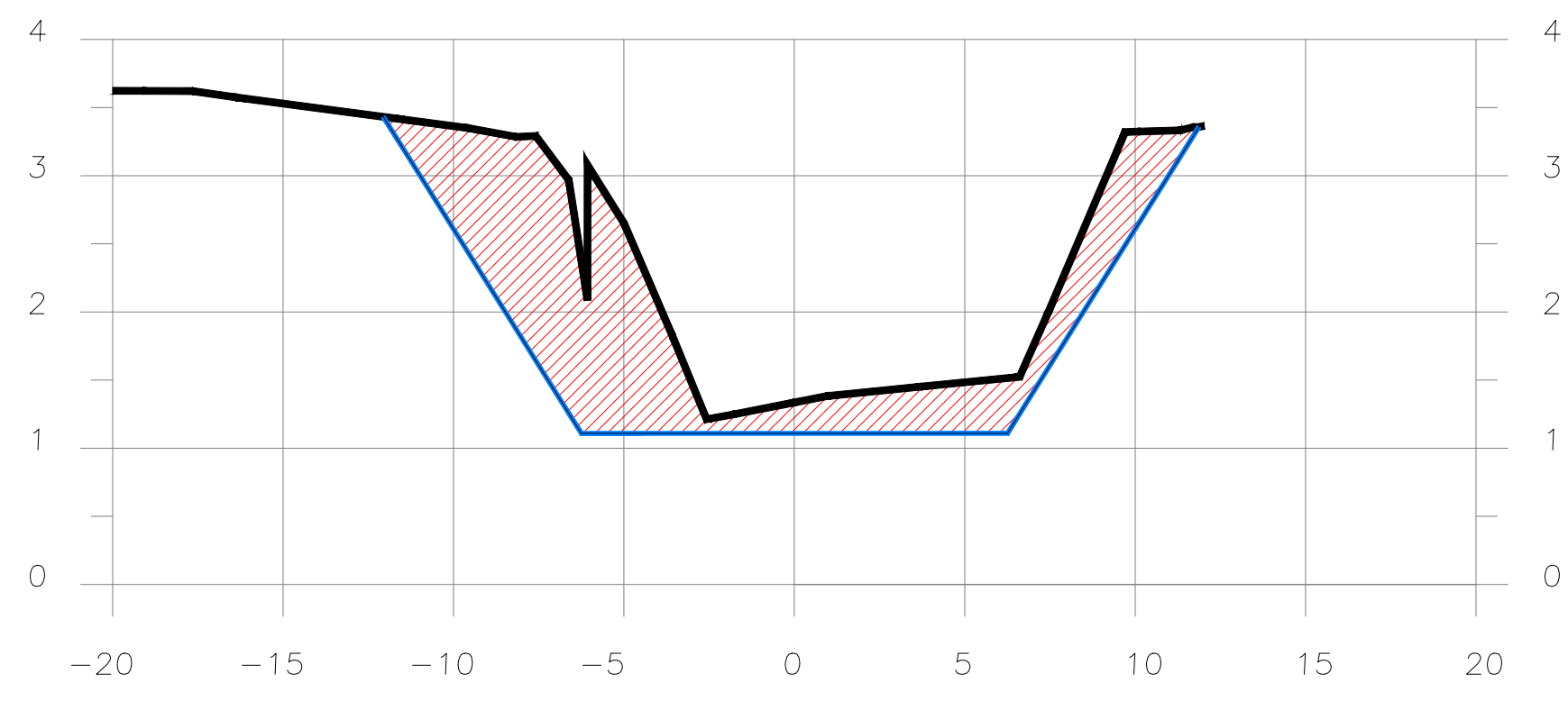


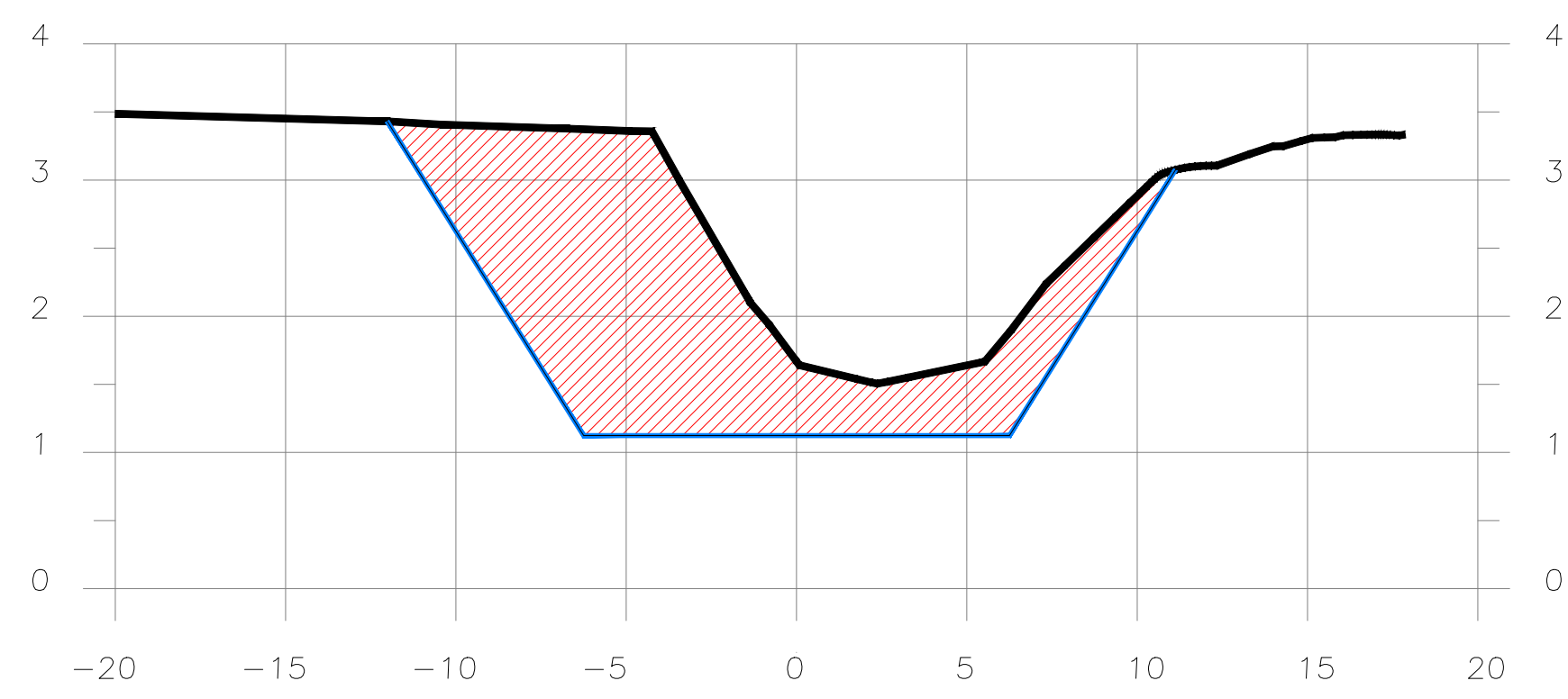
**SECCION 0+573.55**



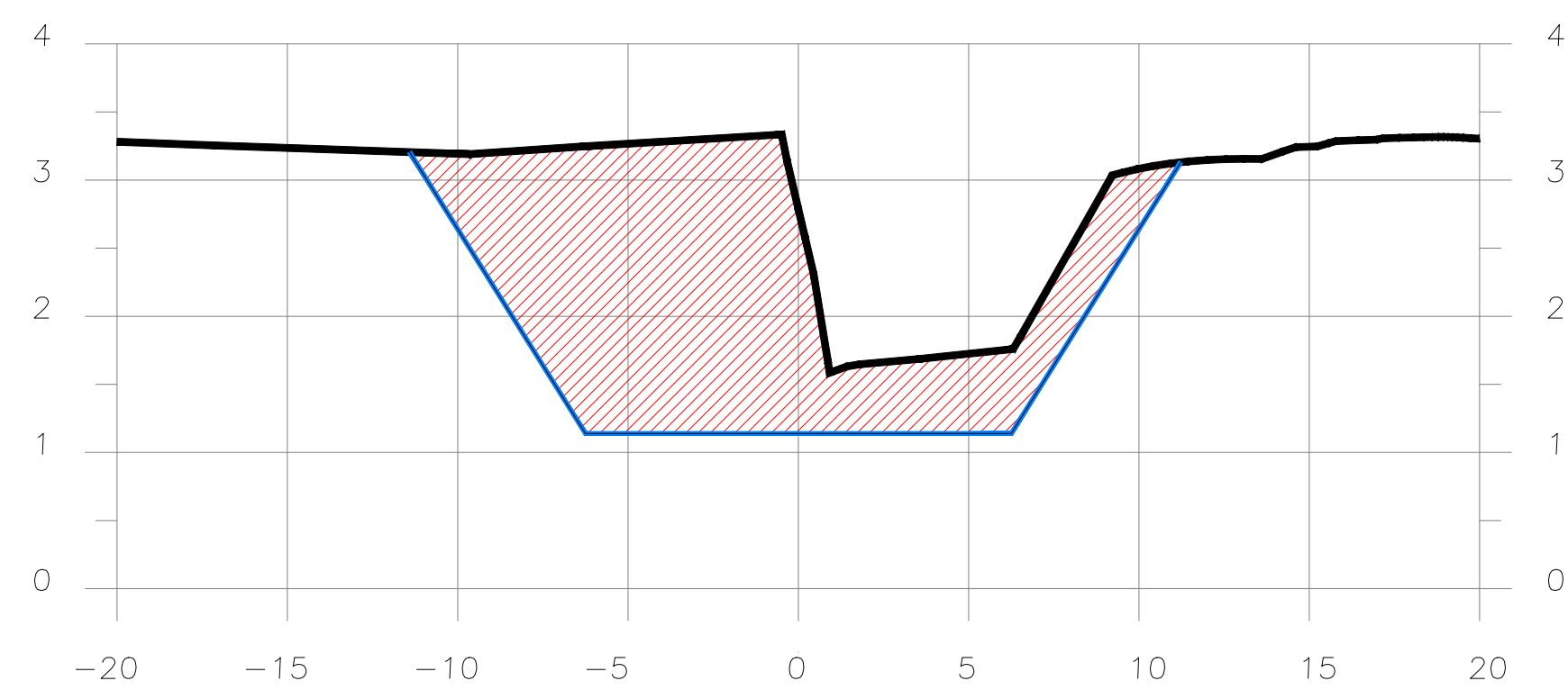
**SECCION 0+580**



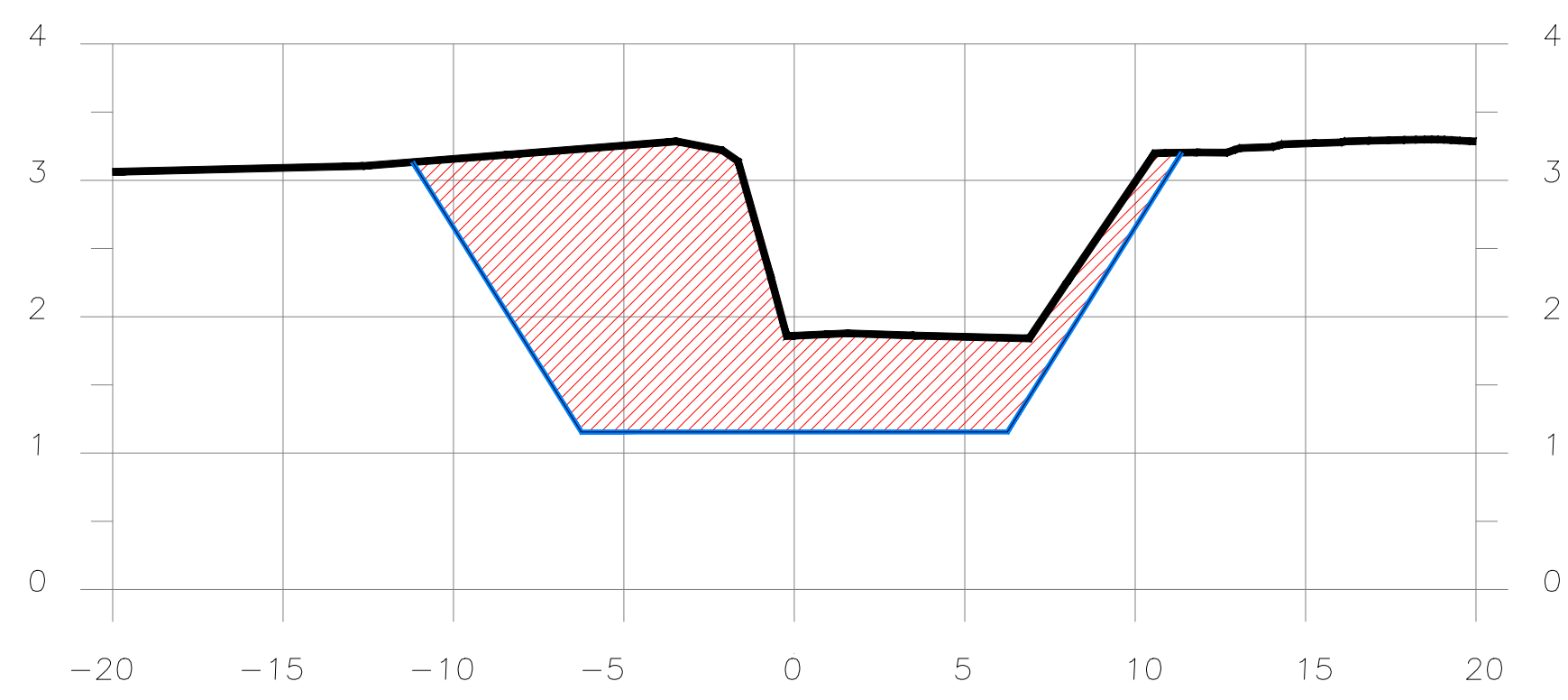
**SECCION 0+590**



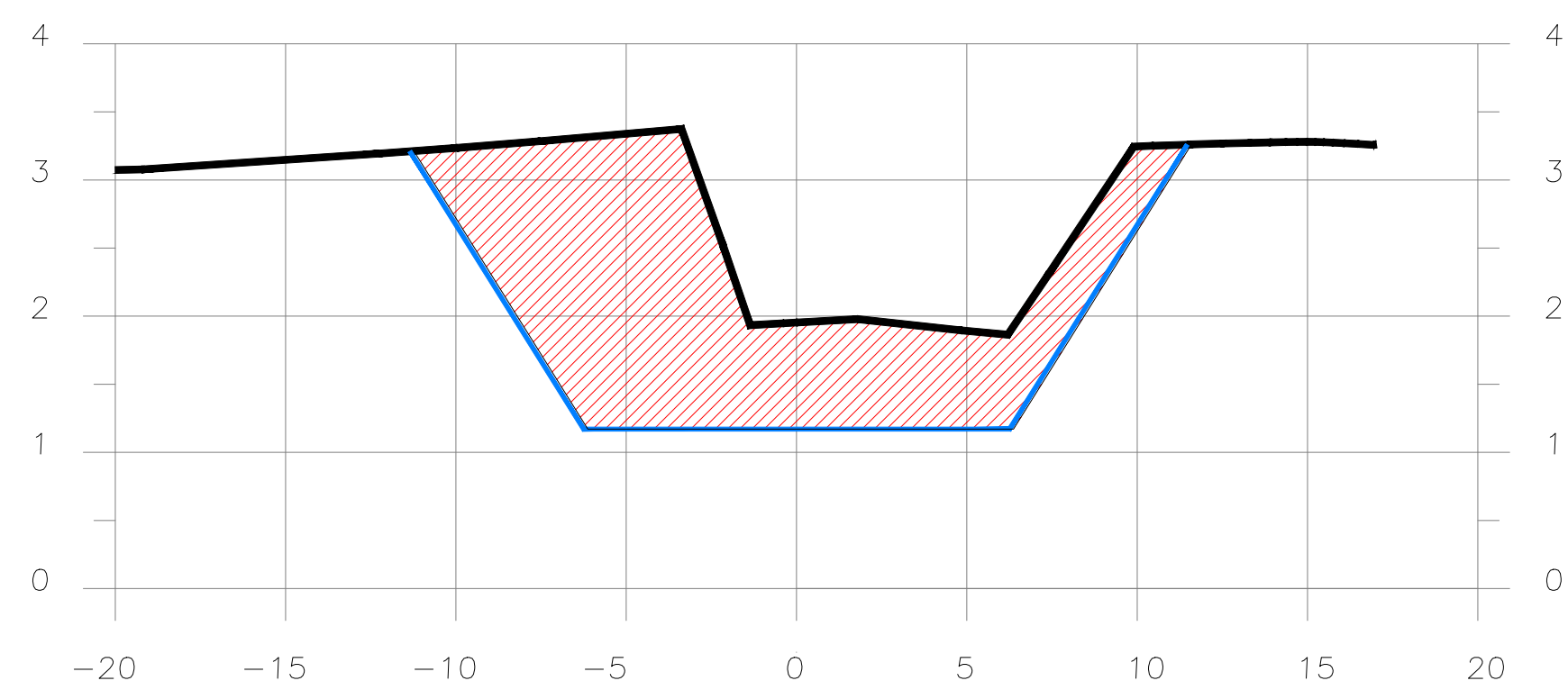
**SECCION 0+600**



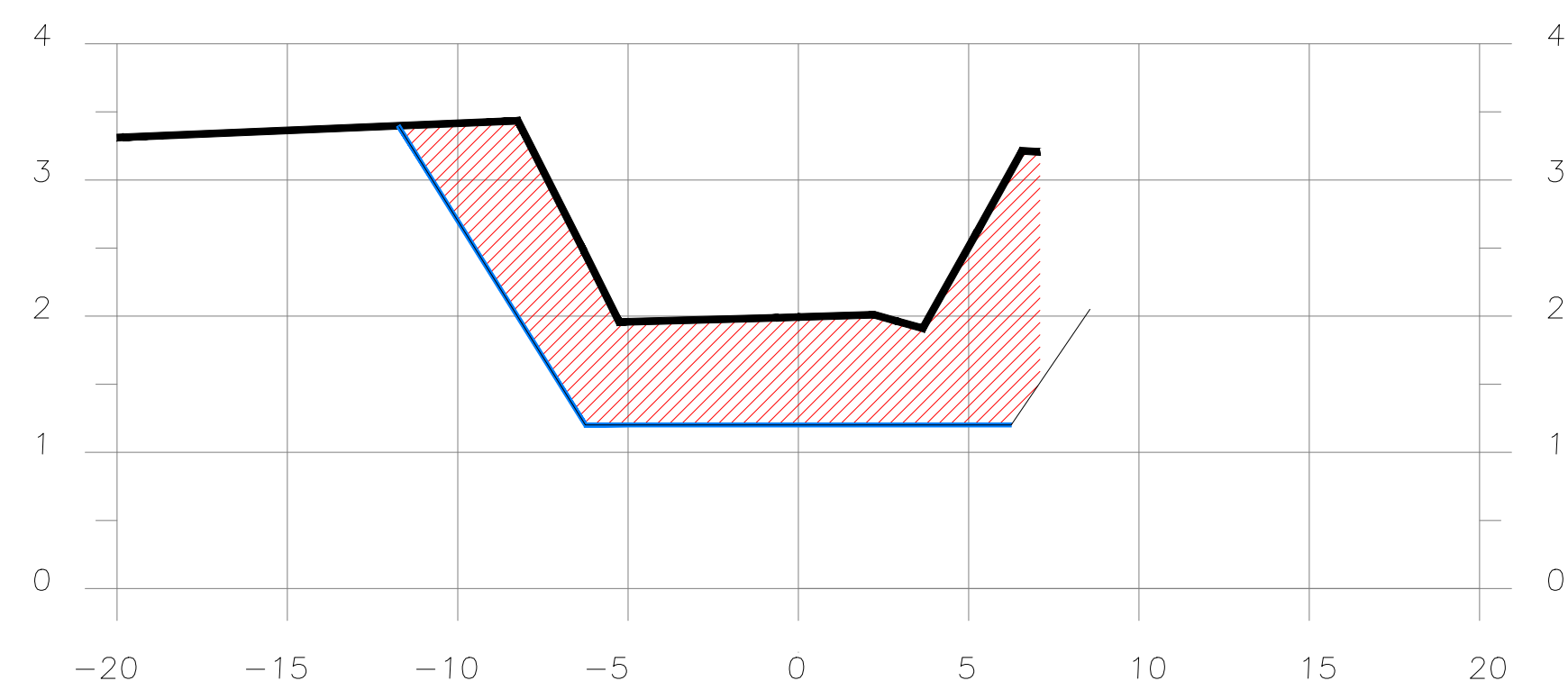
**SECCION 0+610**



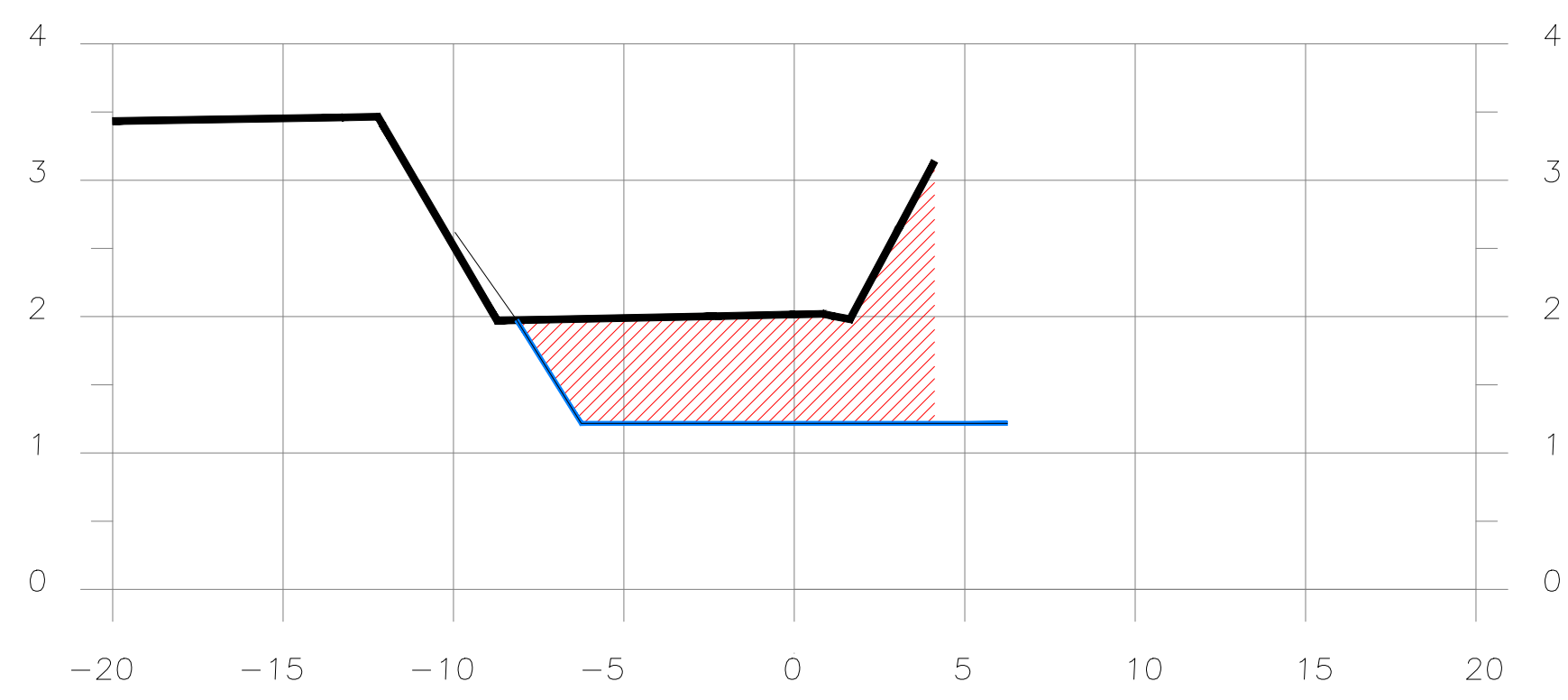
**SECCION 0+620**



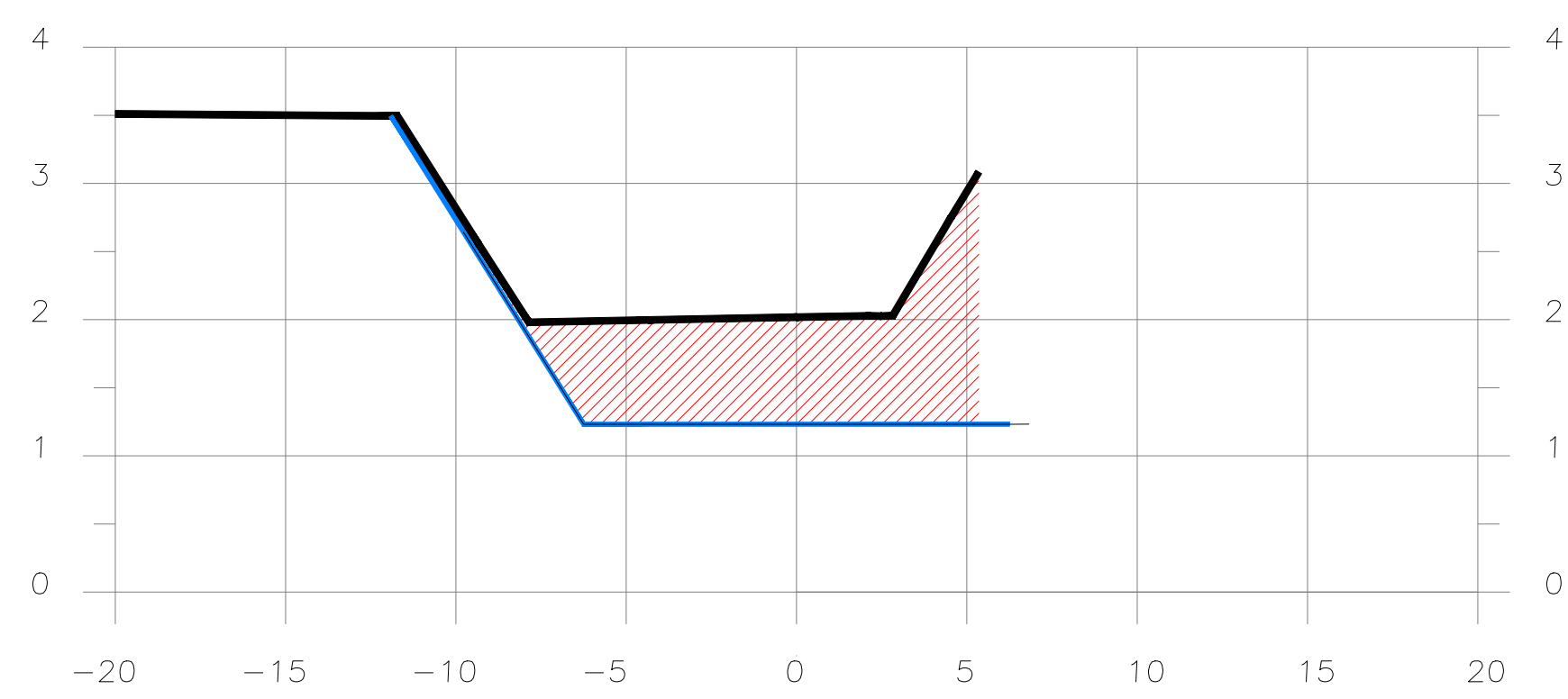
**SECCION 0+630**



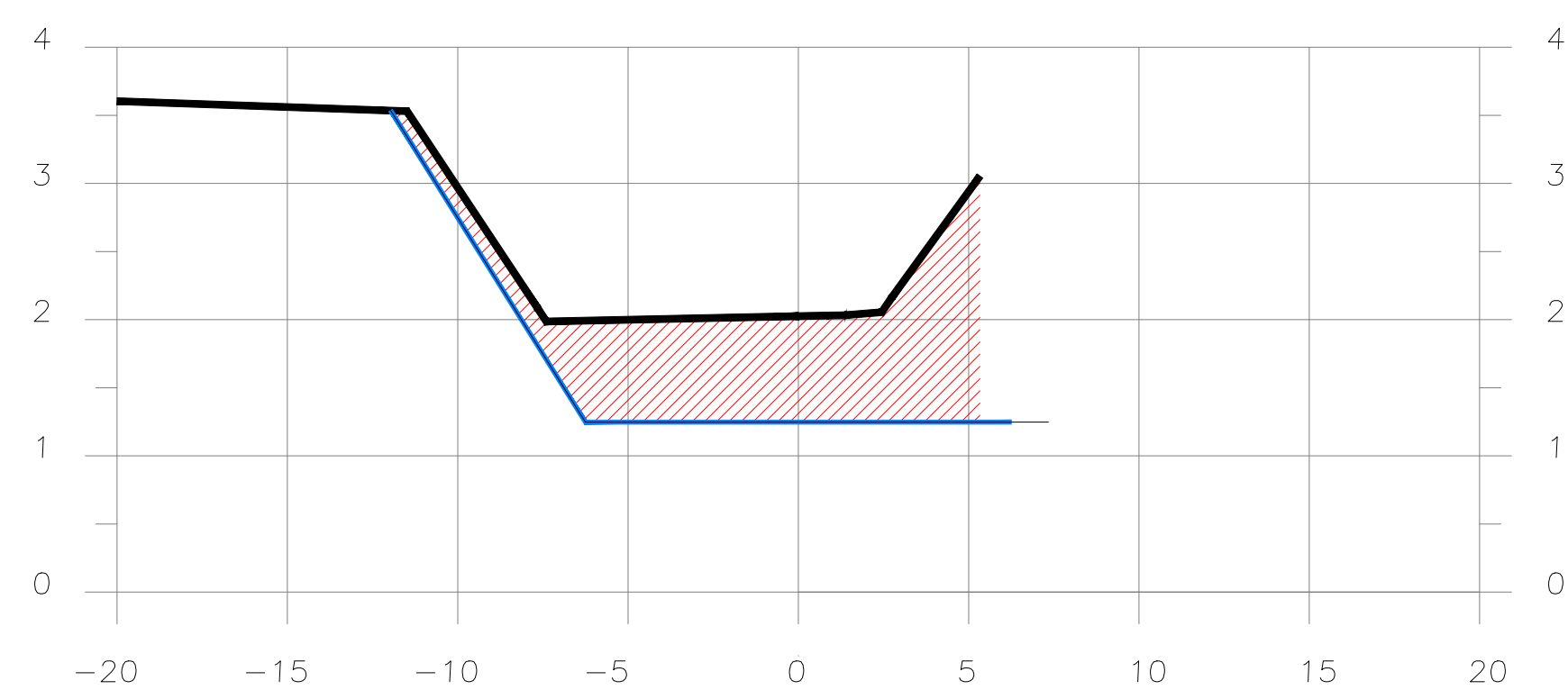
**SECCION 0+650**



**SECCION 0+660**



**SECCION 0+670**



**SECCION 0+680**

# SECCIONES CHOCOLATE SECCIÓN TRAPEZOIDAL

NOTA:  
TOMAR NIVEL DE RASANTE DE FONDO  
DEL PERFIL DE DISEÑO

SECCIONES - ESCALA HOR. 1:200  
VERT. 1:50



PROYECTO:  
**PROYECTO SISTEMA CONTROL DE INUNDACION AREA LIMONCITO**

PROPIETARIO:  
**SENARA**  
CEDULA JURIDICA: 3-007-042041-11

SITA EN:	BARRIO QUINTO		
PROVINCIA:	CANTON	DISTRITO	
7º LIMON:	1º LIMON	1º LIMON	

INFORMACION REGISTRO PUBLICO:  
**0 (CERO)**  
TERRENOS PUBLICOS

DIBUJO: A.ZURIGA

PROFESIONAL RESPONSABLE DEL DISEÑO:  
ING. REBECA VARGAS FERNANDEZ  
No. IAB. 30416

PROFESIONAL RESPONSABLE DEL DISEÑO:  
ING. YASSER ESPINOZA RIVERA  
No. IAG. 33109

ARCHIVO: //DIBUJO2022/  
LIMONCITO CIUDAD FUERTO/  
SEC\_CHOCOLATE.DWG

CONTENIDO:  
**SECCIONES  
SECTOR CHOCOLATE  
SECCIÓN TRAPEZOIDAL  
0+573.55 A 0+680**

ESCALA INDICADA	FECHA NOVIEMBRE 2022	LAMINA 13/19
-----------------	-------------------------	-----------------